

УТВЕРЖДАЮ

Директор
муниципального бюджетного
общеобразовательного
учреждения «Средней
общеобразовательной школы
№ 14» с. Камень-Рыболов
Ханкайского муниципального
района Приморского края


Г.В.Похилюк

«11» декабря 2019 г.

**АКТ ОБСЛЕДОВАНИЯ
объекта социальной инфраструктуры
К ПАСПОРТУ ДОСТУПНОСТИ ОСИ
№ СП**

Ханкайский район
Наименование территориального
образования субъекта РФ

«11» декабря 2019 г.

1. Общие сведения об объекте

- 1.1. Наименование (вид) объекта: образовательное учреждение.
- 1.2. Адрес объекта: Приморский край, Ханкайский район, с. Камень-Рыболов, ул. Решетникова, 1.
- 1.3. Сведения о размещении объекта:
- учреждение располагается в одном здании с МБОУ СОШ № 3, 3 этаж, 500 кв.м
- наличие прилегающего земельного участка (да, нет)
- 1.4. Год постройки здания - 1998 г., последнего капитального ремонта - 2019 г. (ремонт спортзалов №1,2); 2019г. – ремонт отопительной и водопроводной (систем отопления, водоснабжения, водоотведения) систем, 2017г. - замена окон во всех помещениях.
- 1.5. Дата предстоящих плановых ремонтных работ: текущего - 2020 г., капитального - 2021
- 1.6. Название организации: Муниципальное бюджетное общеобразовательное учреждение «Средняя общеобразовательная школа №14» с. Камень-Рыболов Ханкайского муниципального района, Приморского края (МБОУ СОШ № 14 с. Камень-Рыболов)
- 1.7. Юридический адрес организации (учреждения): Приморский край, Ханкайский район, с. Камень-Рыболов, ул. Решетникова, 1.

2. Характеристика деятельности организации на объекте

Дополнительная информация: _____

3. Состояние доступности объекта

3.1 Путь следования к объекту пассажирским транспортом

(описать маршрут движения с использованием пассажирского транспорта)

автобусы внутри поселкового и пригородного сообщения до остановок «Автовокзал», «Больница».

наличие адаптированного пассажирского транспорта к объекту: отсутствует.

3.2 Путь к объекту от ближайшей остановки пассажирского транспорта:

3.2.1. расстояние до объекта от остановки транспорта: «Автовокзал» -450 м; «Больница» - 300м;

3.2.2 время движения пешком: 10-15 мин;

3.2.3 наличие выделенного от проезжей части пешеходного пути: нет от остановки «Больница», есть от остановки «Автовокзал»;

3.2.4 Перекрестки: 1, нерегулируемый;

3.2.5 Информация на пути следования к объекту: нет;

3.2.6 Перепады высоты на пути: есть от остановки «Больница», нет от остановки «Автовокзал».

Их обустройство для инвалидов на коляске: есть

3.3 Организация доступности объекта для инвалидов – форма обслуживания

№№ п/п	Категория инвалидов (вид нарушения)	Вариант организации доступности объекта
1.	Все категории инвалидов и МГН	ДУ
	<i>в том числе инвалиды:</i>	
2	передвигающиеся на креслах-колясках	ДУ
3	с нарушениями опорно-двигательного аппарата	ДУ
4	с нарушениями зрения	ДУ
5	с нарушениями слуха	ДУ
6	с нарушениями умственного развития	ДУ

* указывается один из вариантов: «А», «Б», «ДУ», «ВНД»

«А» - доступность всех зон и помещений – универсальная;

«Б»- доступны специально выделенные участки и помещения;

«ДУ»- доступность условная: дополнительная помощь сотрудника, услуги на дому, дистанционно;

«ВНД» - не организована доступность.

3.4 Состояние доступности основных структурно-функциональных зон

№ № п/п	Основные структурно- функциональные зоны	Состояние доступности, в том числе для основных категорий инвалидов**	Приложение	
			№ на плане	№ фото
1	Территория, прилегающая к зданию (участок)	ДУ		1-1
2	Вход (входы) в здание	ДУ		2-1, 2-2, 2-3
3	Путь (пути) движения внутри здания (в т.ч. пути эвакуации)	ДУ		3-1, 3-2, 3-3
4	Зона целевого назначения здания (целевого посещения объекта)	ДУ		4-1, 4-2
5	Санитарно-гигиенические помещения	ДУ		5-1, 5-2, 5-3
6	Система информации и связи (на всех зонах)	ДУ		6-1, 6-2, 6-3

7	Пути движения к объекту (от остановки транспорта)	ДУ		
---	---	----	--	--

* Указывается: ДП-В – доступно полностью всем; ДП-И (К, О, С, Г, У) – доступно полностью избирательно (указать категории инвалидов); ДЧ – В – доступно частично всем; ДЧ – И (К, О, С, Г, У) – доступно частично избирательно (указать категории инвалидов); ДУ – доступно условно, ВНД - недоступно

3.5. ИТОГОВОЕ ЗАКЛЮЧЕНИЕ о состоянии доступности ОСИ: Пути движения к объекту и территория, прилегающая к зданию, доступны условно. Основные структурно – функциональные зоны доступны отдельным категориям.

4. Управленческое решение (проект)

4.1. Рекомендации по адаптации основных структурных элементов объекта:

№ п/п	Основные структурно-функциональные зоны объекта	Рекомендации по адаптации объекта (вид работы)*
1	Территория, прилегающая к зданию (участок)	текущий ремонт
2	Вход (входы) в здание	текущий ремонт
3	Путь (пути) движения внутри здания (в т.ч. пути эвакуации)	текущий ремонт
4	Зона целевого назначения (целевого посещения объекта)	текущий ремонт
5	Санитарно-гигиенические помещения	текущий ремонт
6	Система информации на объекте (на всех зонах)	текущий ремонт
7	Пути движения к объекту (от остановки транспорта)	текущий ремонт
8.	Все зоны и участки	текущий ремонт

4.2. Период проведения работ: 2020- 2021 год.

4.3 Ожидаемый результат (по состоянию доступности) после выполнения работ по адаптации: доступно частично всем

Оценка результата исполнения программы, плана (по состоянию доступности): ДУ

4.4. Для принятия решения требуется:

4.4.1. согласование на Комиссии

4.4.2. согласование работ с надзорными органами;

4.4.3. техническая экспертиза; разработка проектно- сметной документации требуется;

4.4.4. согласование с вышестоящей организацией (собственником объекта) требуется;

4.4.5. согласование с общественными организациями инвалидов: требуется;

Заключения уполномоченной организации о состоянии доступности объекта: нет

4.5. Информация может быть размещена (обновлена) на Карте доступности субъекта Российской Федерации Администрации Приморского края, департамента труда и социального развития Приморского края. Информационный портал (zhit-vmeste.ru).

5. Особые отметки

ПРИЛОЖЕНИЯ:

Результаты обследования:

1. Территории, прилегающей к объекту

на 2 л.


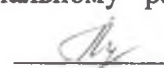
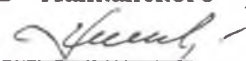
- | | |
|--|---------|
| 1. Территории, прилегающей к объекту | на 3 л. |
| 2. Входа (входов) в здание | на 2 л. |
| 3. Путей движения в здании | на 2 л. |
| 4. Зоны целевого назначения объекта | на 3 л. |
| 5. Санитарно-гигиенических помещений | на 2 л. |
| 6. Системы информации (и связи) на объекте | на 2 л. |

Результаты фотофиксации на объекте МБОУ СОШ №14 с. Камень-Рыболов

Руководитель

рабочей группы - директор МБОУ СОШ №14 с. Камень-Рыболов  Г.В.Похилюк

Члены рабочей группы:

- 1) Заместитель директора по УВР  Н.А.Терновая
- 2) Ведущий инспектор отделения назначения, учета выплат и реализации социальных программ отдела по Ханкайскому муниципальному району департамента труда и социального развития Приморского края  Т.А. Гаврилина
- 3) Председатель Общества инвалидов Ханкайского района Приморской краевой общественной организации «ВОИ»  Халаимова Г.Ф.